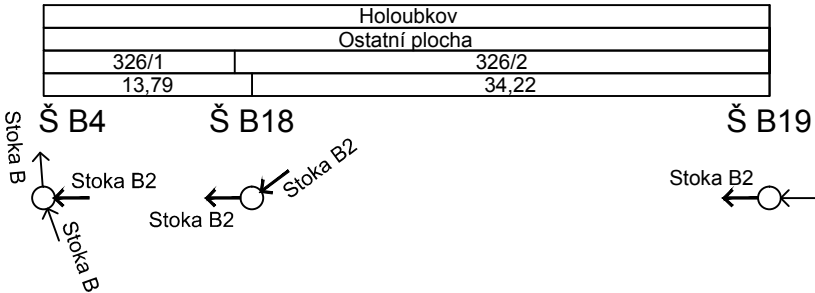


Katastrální území
Druh pozemku
Číslo parcely
Vzdálenost šachet [m]
Šachta

Směrové poměry v uzlech



DUR-stoka_B2

[1:500/100]

Hloubka výkopu

Hloubka dna potrubí

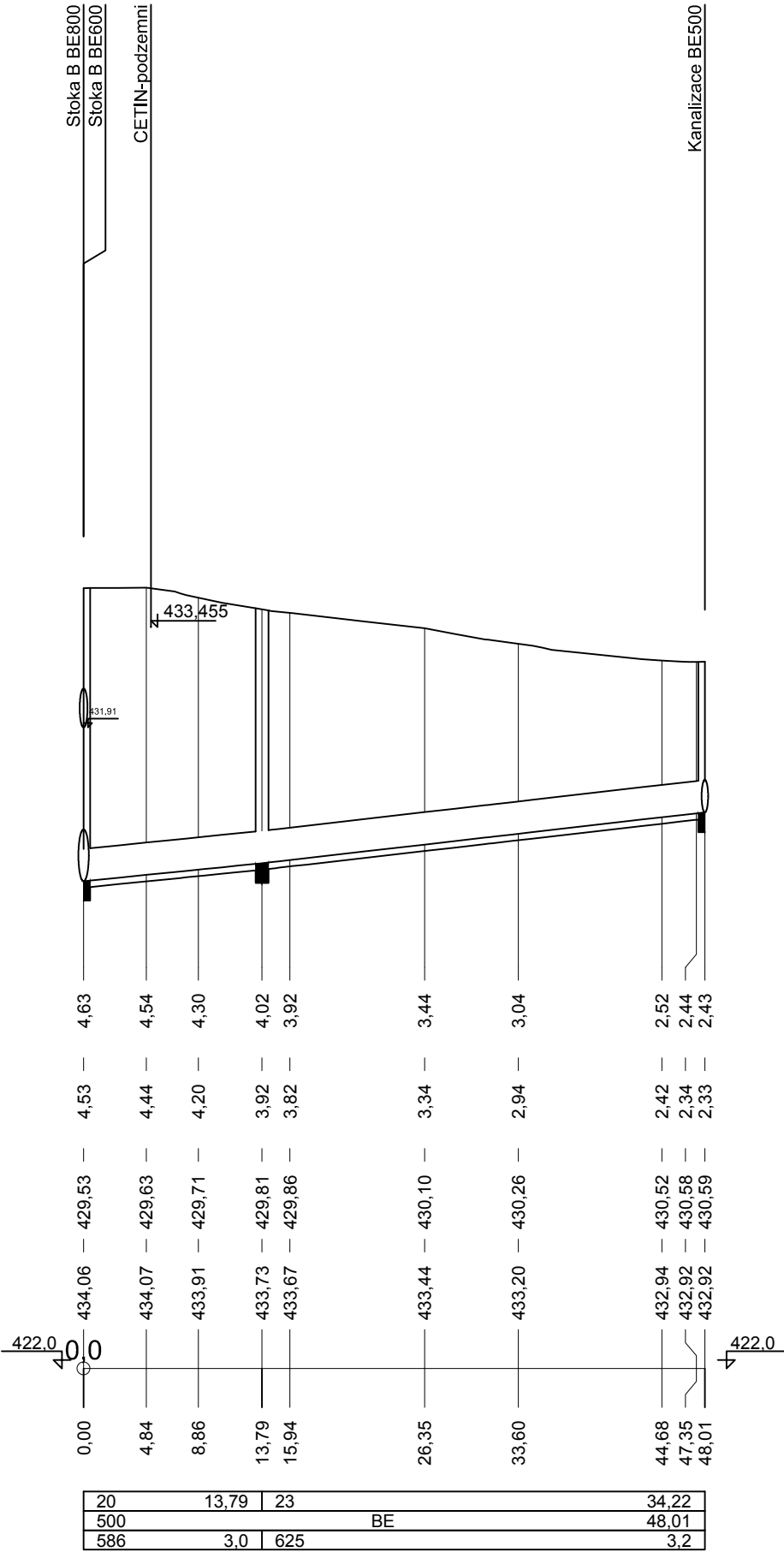
Kóta dna potrubí


Kóta původního terénu

Staničení [km]

Staničení [m]

Sklon ‰ - Délka v m
DN - Materiál - Délka v m
Kapacitní průtok (l/s) - rychlost (m/s)



ODPOVĚDNÝ PROJEKTANT		KONTROLOVAL		VYPRACOVAL		<div></div> <div>Osadní 12a, 170 00 Praha 7, T: 283 872 265, F: 283 872 266 E: info@aquion.cz, W: www.aquion.cz</div>	
Ing. Lubomír Macek, CSc., MBA		Ing. Lubomír Macek, CSc., MBA		Ing. Lubomír Macek			
KRAJ: Plzeňský		PÚ: Rokycany		SÚ: Rokycany			
				OÚ: Holoubkov			
INVESTOR: Obec Holoubkov							
<div>NÁZEV PROJEKTU</div> <div>Holoubkov - rekonstrukce kanalizace Chejlavy</div>						DATUM	09/2017
						FORMÁT	2xA4
						MĚŘÍTKO	1:500/100
						STUPEŇ	DSP/DPS
						ČÍS.ZAKÁZKY	SL4001500053
						ARCHIVNÍ.ČÍS	SL4001500053
<div>NÁZEV VÝKRESU</div> <div>Podélný profil - stoka B-2</div>						Č. PARÉ	ČÍS.VÝKRESU
							D.1.2.3